



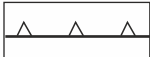


MIEJSCOWY PLAN ZAGOSPODAROWANIA PRZESTRZENNEGO CZĘŚCI MIASTA SIEMIATYCZE

Dla terenów położonych przy ul. Obrońców Warszawy

Załącznik Nr 3
do uchwały Nr
Rady Miasta Siemiatycze
z dnia

LEGENDA:

- MN,U Tereny zabudowy mieszkaniowej jednorodzinnej i usług
-  Granica terenu objętego planem
-  Linia rozgraniczająca tereny o różnym sposobie użytkowania
-  Nieprzekraczalna linia zabudowy

SKALA 1 : 1000


Podziałka:



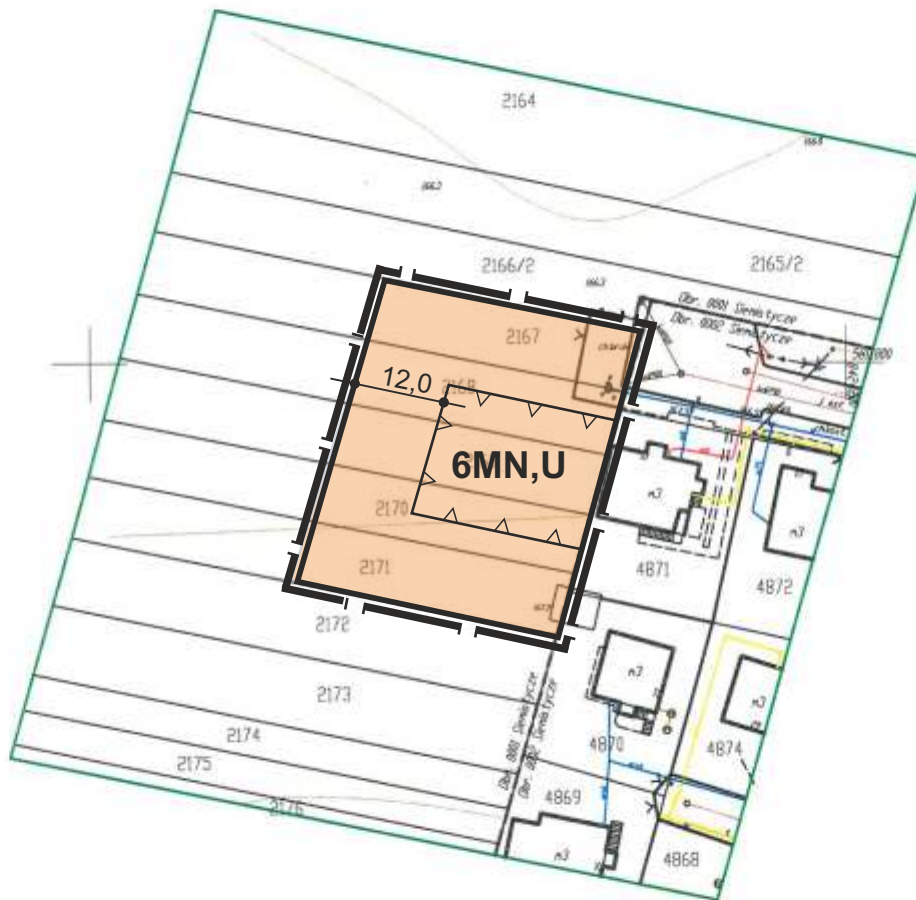
WYRYS ZE STUDIUM UWARUNKOWAŃ I KIERUNKÓW ZAGOSPODAROWANIA PRZESTRZENNEGO MIASTA SIEMIATYCZE

SKALA 1 : 5 000




 GRANICA OBSZARU OBJĘTEGO MIEJSCOWYM PLANEM ZAGOSPODAROWANIA PRZESTRZENNEGO W SKALI 1;1000

MN,U TERENY ZABUDOWY MIESZKANIOWO - USŁUGOWEJ



MAPA DO CELÓW PLANISTYCZNYCH

Oznaczenie kancelaryjne zgłoszenia pracy geodezyjnej		GG.6640.941.2017
MIEJSCOWOŚĆ		Siemiatycze
Jednostka ewidencyjna	Identyfikator	201001_1
	Nazwa	Siemiatycze
Obręb ewidencyjny	Identyfikator	0001, 0002
	Nazwa	Siemiatycze
SKALA MAPY		1:1000
Nazwa układu współrzędnych	prostokątnych płaskich	2000/8
	wysokości	Kronsztad '60
Oznaczenie granicy obszaru, który był przedmiotem aktualizacji		

"KA-RO"
USŁUGI GEODEZYJNE I KARTOGRAFICZNE
Roman Bornus
03-105 Warszawa, ul. Miłobędzka 100A
02-814
NIP: 553-100-440 REGON: 551200010

mgr inż. Roman Bornus
GEODETA UPRAWNIENY
nr upr. 18165

POŚWIADCZA SIĘ, ŻE NINIEJSZY DOKUMENT ZOSTAŁ OPRACOWANY W WYNIKU PRAC GEODEZYJNYCH I KARTOGRAFICZNYCH, KTÓRYCH REZULTATY ZAWIERA OPERAT TECHNICZNY WPISANY DO EWIDENCJI MATERIAŁÓW ZASOBU GEODEZYJNEGO I KARTOGRAFICZNEGO

STAROSTA SIEMIATYCKI
P. 2010.2017.841
(Identyfikator ewidencyjny materiału zasobu geodezyjnego i kartograficznego)

2017 10. 3 1
(Data wydania operatu technicznego w formie elektronicznej)

mgr inż. Roman Łopaciuk
Naczelnik Wydziału Geodezyjnego i Nieruchomości
GEODETA POWIATOWY

Skic orientacyjny



data opracowania mapy:
31.10.2017r.

ark. mapy zasadniczej
8.178.11.18.2

INFORMACJA DOTYCZĄCA UZBROJENIA PODZIEMNEGO TERENU W GRANICACH OPRACOWANIA:
Nie wyklucza się istnienia w terenie urządzeń podziemnych, dla których brak było informacji branżowych i nie zostały odnalezione w czasie inwentaryzacji geodezyjnej.