







OZNACZENIA GRAFICZNE STANOWIĄCE

OBOWIĄZUJĄCE USTALENIA PLANU:











	GRANICE OBSZARU OBJĘTEGO PLANEM MIEJSCOWYM
	LINIE ROZGRANICZAJĄCE TERENY O RÓŻNYM PRZEZNACZENIU LUB RÓŻNYCH ZASADACH ZAGOSPODAROWANIA
	NIEPRZEKRACZALNE LINIE ZABUDOWY
	WYMIAROWANIE PODANE W METRACH
	PAS OCHRONNY LINII SN
	PAS OGRANICZEŃ W ZABUDOWIE OD STRONY LASU

PRZEZNACZENIE TERENÓW

	MN TERENY ZABUDOWY MIESZKANIOWEJ JEDNORODZINNEJ
	MNU TEREN ZABUDOWY MIESZKANIOWO-USŁUGOWEJ
	MWU TERENY ZABUDOWY MIESZKANIOWEJ WIELORODZINNEJ Z USŁUGAMI
	US TERENY SPORTU I REKREACJI
	UT TEREN USŁUG TURYSTYCZNYCH I SPORTOWYCH
	ZL TERENY LASÓW
	ZP TERENY ZIELENI URZĄDZONEJ
	WS TERENY WÓD POWIERZCHNIOWYCH ŚRÓDLADOWYCH
	KD TERENY DRÓG PUBLICZNYCH
	KDW TERENY DRÓG WEWNĘTRZNYCH
	Kpj TEREN CIĄGU PIESZEGO
	K TEREN INFRASTRUKTURY TECHNICZNEJ - KANALIZACJA

OZNACZENIA GRAFICZNE INFORMACYJNE:

INFRASTRUKTURA TECHNICZNA:

	ELEKTROENERGETYCZNA LINIA NAPOWIETRZNA SN
	ELEKTROENERGETYCZNE LINIE NAPOWIETRZNE NN - ISTNIEJĄCE
	ELEKTROENERGETYCZNE LINIE KABLOWE - ISTNIEJĄCE
	ELEKTROENERGETYCZNE LINIE KABLOWE - PROJEKTOWANE
	INFRASTRUKTURA TELEKOMUNIKACYJNA I TELETECHNICZNA - PROJEKTOWANA
	INFRASTRUKTURA WODOCIĄGOWA - ISTNIEJĄCA
	INFRASTRUKTURA WODOCIĄGOWA - PROJEKTOWANA
	KANALIZACJA SANITARNA - PROJEKTOWANA
	ISTN. INFRASTRUKTURA - KAN. SANITARNA
	PROJEKTOWANY GAZOCIĄG